


**Sehr geehrte Wanderfreunde, liebe Besucher unserer Johannesbachklamm!**


Anfangs September beginnt der Bau des Rückhaltebeckens am Ende der Johannesbachklamm. Da die Zufahrt zur Baustelle von Greith nur einspurig ist und es während der Bauphase zu einem starken Verkehrsaufkommen durch LKWs kommen wird, **werden die betroffenen Wanderwege an den Wochentagen umgeleitet.**

**Folgende Wanderwege sind betroffen:**



#### **Mariazeller Weitwanderweg 06:**

Am Ende der Johannesbachklamm beginnt nach dem Schutzhaus Johannesbachklamm die Umleitungsstrecke (rote Markierung). Diese führt rechts über den Eichberg Richtung Bahnübergang B 26 (Wanderweg ) . Vorbei am Betriebsgebiet führt der Weg über die „Rosentaler Höh“ nach Rosental. Hier biegt die Umleitung nach links weg und nach ca. 80 Meter erreicht man das Gemeindeamt und befindet sich somit wieder am originalen Mariazellerweg 06.

#### **Klammrunde groß**

Diese ist an den Wochentagen nicht begehbar. Als Alternative bietet sich die „Klammrunde klein “ an.

#### **Ruinenrunde Schrattenstein**

Die Ruinenrunde ist bis zum Ortsteil Greith begehbar. Hier führt die Umleitungstrecke (blaue Markierung) entlang der **Klammrunde groß **. Die Beschilderung führt entlang des Eichbergs bis zur Abzweigung zur „Johannesbachklamm“. Kurz vor dem Schutzhaus Johannesbachklamm erreicht man wieder die **Ruinenrunde ** und die Wanderung führt durch die Johannesbachklamm Richtung Würflach.

**An den Wochenenden und an Feiertagen sind die Wanderwege begehbar!**

**Die Mountainbikestrecke wird nicht umgeleitet.**

**Die Johannesbachklamm und die Klammwirtin sind jederzeit erreichbar.**

**Wir bitten um Ihr Verständnis und ersuchen Sie, sich zu Ihrer eigenen Sicherheit an die Umleitungswege zu halten! Vielen Dank!**  
**Gemeinde Würflach**

